





<p>«РАССМОТРЕНО»</p> <p>на заседании ШМО естественно-научного цикла</p> <p>Руководитель: </p>	<p>«СОГЛАСОВАНО»</p> <p>Заместитель директора МКОУ «СОШ №19»</p> <p></p>	<p>«РЕКОМЕНДОВАНО К ПРИНЯТИЮ»</p> <p>На педагогическом совете</p> <p>МКОУ «СОШ №19»</p> <p>Протокол №11 от 30.08.19</p>	<p>«УТВЕРЖДАЮ»</p> <p>И. О. Директора «МКОУ СОШ №19»</p> <p> Ю. В. Андреева</p> 
------------------------------------------------------------------------------------------------------------------------------------------------------------------------------------	---------------------------------------------------------------------------------------------------------------------------------------------------------------	-------------------------------------------------------------------------------------------------------------------------------------	------------------------------------------------------------------------------------------------------------------------------------------------------------------------------------------------------------------------------------------------------------

## РАБОЧАЯ ПРОГРАММА

по географии

для 5 - 9 классов

на 2019 – 2020 учебный год

Учитель Большакова Т.Н.

Новомосковск, 2019

## Пояснительная записка

Рабочая программа по географии для 5-9 классов составлена на основе Федерального государственного образовательного стандарта основного общего образования (Утверждён приказом Министерства образования и науки Российской Федерации от 17.12.2010 № 1897), примерной основной образовательной программы основного общего образования, разработанной в соответствии с ФГОС ООО (Одобрена решением федерального учебно-методического объединения по общему образованию протокол от 8 апреля 2015 г. № 1/15) Для реализации рабочей программы используется учебно-методический комплект, включающий в себя предметную линию учебников «Полярная звезда». 5-9 классы. Авторы В.В. Николина, А.И. Алексеев, Е.К. Липкина

Программа ориентирована на учащихся 5-9 классов базового уровня.

Программа рассчитана на 280 ч:

- 5 класс - 1 час в неделю;
- 6 класс - 1 час в неделю;
- 7 класс - 2 часа в неделю;
- 8 класс - 2 часа в неделю;
- 9 класс - 2 часа в неделю.

Цель изучения географии: обеспечить формирование картографической грамотности, навыков применения географических знаний в жизни для объяснения, оценки и прогнозирования разнообразных природных, социально-экономических и экологических процессов и явлений, адаптации к условиям окружающей среды и обеспечения безопасности жизнедеятельности.

Изучение географии направлено на достижение следующих задач:

- 1) формирование представлений о географии, её роли в освоении планеты человеком, о географических знаниях как компоненте научной картины мира, их необходимости для решения современных практических задач человечества и своей страны, в том числе задачи охраны окружающей среды и рационального природопользования;
- 2) формирование первичных компетенций использования территориального подхода как основы географического мышления для осознания своего места в целостном, многообразном и быстро изменяющемся мире и адекватной ориентации в нём;
- 3) формирование представлений и основополагающих теоретических знаний о целостности и неоднородности Земли как планеты людей в пространстве и во времени, основных этапах её географического освоения, особенностях природы, жизни, культуры и хозяйственной деятельности людей, экологических проблемах на разных материках и в отдельных странах;
- 4) овладение элементарными практическими умениями использования приборов и инструментов для определения количественных и качественных характеристик компонентов географической среды, в том числе её экологических параметров;
- 5) овладение основами картографической грамотности и использования географической карты как одного из языков международного общения;
- 6) овладение основными навыками нахождения, использования и презентации географической информации;
- 7) формирование умений и навыков использования разнообразных географических знаний в повседневной жизни для объяснения и оценки явлений и процессов, самостоятельного оценивания уровня безопасности окружающей среды, адаптации к условиям территории проживания, соблюдения мер безопасности в случае природных стихийных бедствий и техногенных катастроф;
- 8) формирование представлений об особенностях деятельности людей ведущей к возникновению и развитию или решению экологических проблем на различных территориях и акваториях, умений и навыков безопасного и экологически целесообразного поведения в окружающей среде.

Содержание рабочей программы направлено на освоение учащимися знаний, умений и навыков на базовом уровне, что соответствует образовательной программе Муниципального казенного общеобразовательного учреждения «Средняя общеобразовательная школа №19»

Она включает в себя все темы, предусмотренные федеральным государственным образовательным стандартом основного общего образования по географии и примерной программой учебного курса география.

Преобладающими формами текущего контроля выступают устный опрос (фронтальная беседа, смысловое чтение с применением технологии развития критического мышления, работа в группах и др.), письменный опрос (самостоятельные работы, тесты, практические работы и др.).

Для реализации рабочей программы используется учебно-методический комплекс линии «Полярная звезда»

1.А.И. Алексеев. География. 5-6 класс. – М.: Просвещение

2.А.И. Алексеев. География. Страны и континенты. 7 класс. – М.: Просвещение

3.А.И. Алексеев. География. Россия. 8 класс. - М.: Просвещение

4.А.И. Алексеев. География. Россия. 9 класс. - М.: Просвещение

## Общая характеристика учебного предмета география.

Географическое образование в основной школе должно обеспечить формирование картографической грамотности, навыков применения географических знаний в жизни для объяснения, оценки и прогнозирования разнообразных природных, социально-экономических и экологических процессов и явлений, адаптации к условиям окружающей среды и обеспечения безопасности жизнедеятельности. Это позволяет реализовать заложенную в образовательных стандартах метапредметную направленность в обучении географии. Обучающиеся овладеют научными методами решения различных теоретических и практических задач, умениями формулировать гипотезы, конструировать, проводить наблюдения, оценивать и анализировать полученные результаты, сопоставлять их с объективными реалиями жизни.

География синтезирует элементы общественно-научного и естественно – научного знания, поэтому содержание учебного предмета «География» насыщено экологическими, этнографическими, социальными, экономическими аспектами, необходимыми для развития представлений о взаимосвязи естественных и общественных дисциплин, природы и общества в целом. Содержание основного общего образования по географии отражает комплексный подход к изучению географической среды в целом и ее пространственной дифференциации в условиях разных территорий и акваторий Земли. Содержание учебного предмета «География» включает темы, посвященные актуальной геополитической ситуации страны, в том числе воссоединение России и Крыма.

Учебный предмет «География» способствует формированию у обучающихся умения безопасно использовать учебное оборудование, проводить исследования, анализировать полученные результаты, представлять и научно аргументировать полученные выводы. Изучение предмета «География» в части формирования у обучающихся научного мировоззрения, освоения общенаучных методов (наблюдение, измерение, моделирование), освоения практического применения научных знаний основано на межпредметных связях с предметами: «Физика», «Химия», «Биология», «Математика», «Экология», «Основы безопасности жизнедеятельности», «История», «Русский язык», «Литература» и др.

Построение учебного содержания курса осуществляется последовательно от общего к частному с учетом реализации внутрипредметных и метапредметных связей. В основу положено взаимодействие научного, гуманитарного, аксиологического, культурологического, личностно-деятельностного, историко-проблемного, компетентностного подходов, основанных на взаимосвязи глобальной, региональной и краеведческой составляющих.

Содержание курса направлено на формирование универсальных учебных действий, обеспечивающих развитие познавательных и коммуникативных качеств личности. Обучающиеся включаются в проектную и исследовательскую деятельность, основу которой составляют такие учебные действия, как умение видеть проблемы, ставить вопросы, классифицировать, наблюдать, проводить эксперимент, делать выводы и умозаключения, объяснять, доказывать, защищать свои идеи, давать определение понятиям, структурировать материал и др.

Обучающиеся включаются в коммуникативную учебную деятельность, где преобладают такие ее виды, как умение полно и точно выражать свои мысли, аргументировать свою точку зрения, работать в сотрудничестве (паре и группе), представлять и сообщать информацию в устной и письменной форме, вступать в диалог и т.д.

Учебное содержание курса географии сконструировано по блокам, в которых комплексно изучаются: с 5 по 7 класс – география планеты, с 8 по 9 класс – география России.

Содержание курса географии 5-6 классов нацелено на формирование у учащихся знаний о неоднородности и целостности Земли как планеты людей; о составе, строении и свойствах оболочек Земли; о влиянии природы на жизнь и хозяйство людей; о топографо-картографических знаниях и умениях, позволяющих осознавать, что план и карта –

выдающихся произведения человеческой мысли, обеспечивающие ориентацию в географическом пространстве; знаний о Земле как о планете Солнечной системы и о следствиях вращения Земли вокруг своей оси и вокруг Солнца; о расселении людей по планете; о государствах и их столицах.

Содержание курса для 7 класса способствует углублению знаний учащихся о природных закономерностях на Земле и о населении планеты; развитию базовых знаний страноведческого характера: о природе материков и океанов, их крупных регионов и стран, о людях, их населяющих, о культуре, традициях, особенностях их жизни и хозяйственной деятельности в различных природных условиях.

Курс для 8-9 классов посвящен изучению России, поэтому его содержание - центральное в системе создания географического образа своей Родины во всем его многообразии и целостности и показ взаимосвязи трех основных компонентов – природы, населения, хозяйства. В 8 классе изучается природа, а в 9 классе – население и хозяйство России.

#### **Описание места предмета география в учебном плане**

Года обучения	Количество часов в неделю	Количество учебных недель	Всего часов за учебный год
5 класс	1	35	35
6 класс	1	35	35
7 класс	2	35	70
8 класс	2	35	70
9 класс	2	35	70
			280 часов

## **Личностные, метапредметные и предметные результаты освоения учебного предмета география.**

**Личностными результатами** обучения географии является формирование всесторонне образованной, инициативной и успешной личности, обладающей системой современных мировоззренческих взглядов, ценностных ориентаций, идейно-нравственных, культурных, гуманистических и эстетических принципов и норм поведения.

Изучение географии в основной школе обуславливает достижение следующих результатов личностного развития:

- воспитание российской гражданской идентичности, патриотизма, любви и уважения к Отечеству, чувства гордости за свою Родину, прошлое и настоящее многонационального народа России; осознание своей этнической принадлежности, знание языка, культуры своего народа, своего края, общемирового общего наследия; установление традиционных ценностей многонационального российского общества; воспитание чувства долга перед Родиной;
- формирование целостного мировоззрения, соответствующего современному уровню развития науки и общественной практики, а также социальному, культурному, языковому и духовному многообразию современного мира;
- формирование ответственного отношения к учению, готовности к саморазвитию и самообразованию на основе мотивации к обучению и познанию, осознанному выбору с учетом познавательных интересов;
- формирование познавательной и информационной культуры, в том числе развитие навыков самостоятельной работы с учебными пособиями, книгами, доступными инструментами и техническими средствами информационных технологий;
- формирование толерантности как нормы сознательного и доброжелательного отношения к другому человеку, его мнению, мировоззрению, культуре, языку, вере, гражданской позиции; к истории, культуре, религии, традициям, языкам, ценностям народов России и мира;
- освоение социальных норм и правил поведения в группах, и в сообществах, заданных инструментами социализации соответственно возрастному статусу учащихся, а также во взрослых сообществах; формирование основ социально-критического мышления; участия в школьном самоуправлении и в общественной жизни в пределах возрастных компетенций с учетом региональных, этнокультурных, социальных и экономических особенностей;
- развитие морального сознания и компетентности в решении моральных проблем на основе личностного выбора; формирование нравственных чувств и нравственного поведения, осознанного, ответственного отношения к собственным поступкам;
- формирование коммуникативной компетентности в образовательной, общественно полезной, учебно-исследовательской, творческой и других видах деятельности;
- формирование ценности здорового и безопасного образа жизни; усвоение правил индивидуального и коллективного безопасного поведения в чрезвычайных ситуациях, угрожающих жизни и здоровью людей;
- формирование основ экологического сознания на основе признания ценности жизни во всех ее проявлениях и необходимости ответственного, бережного отношения к окружающей среде;
- осознание важности семьи в жизни человека и общества, принятие ценностей семейной жизни, уважительное и заботливое отношение к членам своей семьи;
- развитие эстетического сознания через освоение художественного наследия народов мира и России, творческой деятельности эстетического характера.

**Метапредметные результаты** освоения географии:

- умение овладевать навыками самостоятельного приобретения новых знаний, организации учебной деятельности, поиск средств ее осуществления;
- умение самостоятельно определять цели своего обучения, ставить и формулировать для себя новые задачи в учебе и познавательной деятельности;

- умение самостоятельно планировать пути достижения целей, осознанно выбирать наиболее эффективные способы решения учебных и познавательных задач;
- умение соотносить свои действия с планируемыми результатами, осуществлять контроль своей деятельности в процессе достижения результата, корректировать свои действия в соответствии с изменяющейся ситуацией;
- умение владеть основами самоконтроля, самооценки, принятия решений и осуществления осознанного выбора в учебной и познавательной деятельности;
- умение определять понятия, создавать обобщения, самостоятельно выбирать основания и критерии для классификации, устанавливать причинно-следственные связи и делать выводы;
- умение создавать, применять и преобразовывать знаки и символы для решения учебных и познавательных задач;
- умение организовывать сотрудничество, работать индивидуально и в группе; умение осознанно использовать речевые средства для выражения своих мыслей и потребностей;
- умение извлекать информацию из различных источников (включая средства массовой информации, компакт-диски учебного назначения, ресурсы Интернета); умение свободно пользоваться справочной литературой;
- умение на практике пользоваться основными логическими приемами, методами наблюдения, моделирование, объяснения, решение проблем, прогнозирования;
- умение работать в группе – эффективно сотрудничать и взаимодействовать на основе координации различных позиций при выработке общего решения в совместной деятельности, слушать партнера, формулировать и аргументировать свое мнение; продуктивно разрешать конфликты на основе интересов и позиций всех их участников;
- формирование и развитие компетентности в области использования ИКТ;
- формирование и развитие экологического мышления, умение применять его на практике;
- формирование умений ставить вопросы, выдвигать гипотезу и обосновывать ее, давать определение понятиям;
- формирование осознанной адекватной и критической оценки в учебной деятельности, умение самостоятельно оценивать свои действия и действия одноклассников;
- формирование умения организовывать свою жизнь в соответствии с представлениями о здоровом образе жизни и социального взаимодействия.

**Предметные результаты освоения географии:**

**Выпускник научится:**

- выбирать источники географической информации (картографические, статистические, текстовые, видео- и фотоизображения, компьютерные базы данных), адекватные решаемым задачам;
- ориентироваться в источниках географической информации (картографические, статистические, текстовые, видео- и фотоизображения, компьютерные базы данных): находить и извлекать необходимую информацию; определять и сравнивать качественные и количественные показатели, характеризующие географические объекты, процессы и явления, их положение в пространстве по географическим картам разного содержания и другим источникам; выявлять недостающую, взаимодополняющую и/или противоречивую географическую информацию, представленную в одном или нескольких источниках;
- представлять в различных формах (в виде карты, таблицы, графика, географического описания) географическую информацию, необходимую для решения учебных и практико-ориентированных задач;
- использовать различные источники географической информации (картографические, статистические, текстовые, видео- и фотоизображения, компьютерные базы данных) для решения различных учебных и практико-ориентированных задач: выявление географических зависимостей и закономерностей на основе результатов наблюдений, на основе анализа, обобщения и интерпретации географической информации объяснение географических явлений и процессов (их свойств, условий протекания и географических различий);

расчет количественных показателей, характеризующих географические объекты, явления и процессы; составление простейших географических прогнозов; принятие решений, основанных на сопоставлении, сравнении и/или оценке географической информации;

- проводить с помощью приборов измерения температуры, влажности воздуха, атмосферного давления, силы и направления ветра, абсолютной и относительной высоты, направления и скорости течения водных потоков;
- различать изученные географические объекты, процессы и явления, сравнивать географические объекты, процессы и явления на основе известных характерных свойств и проводить их простейшую классификацию;
- использовать знания о географических законах и закономерностях, о взаимосвязях между изученными географическими объектами, процессами и явлениями для объяснения их свойств, условий протекания и различий;
- оценивать характер взаимодействия деятельности человека и компонентов природы в разных географических условиях с точки зрения концепции устойчивого развития;
- различать (распознавать, приводить примеры) изученные демографические процессы и явления, характеризующие динамику численности населения Земли и отдельных регионов и стран;
- использовать знания о населении и взаимосвязях между изученными демографическими процессами и явлениями для решения различных учебных и практико-ориентированных задач;
- описывать по карте положение и взаиморасположение географических объектов;
- различать географические процессы и явления, определяющие особенности природы и населения материков и океанов, отдельных регионов и стран;
- устанавливать черты сходства и различия особенностей природы и населения, материальной и духовной культуры регионов и отдельных стран; адаптации человека к разным природным условиям;
- объяснять особенности компонентов природы отдельных территорий;
- приводить примеры взаимодействия природы и общества в пределах отдельных территорий;
- различать принципы выделения и устанавливать соотношения между государственной территорией и исключительной экономической зоной России;
- оценивать воздействие географического положения России и ее отдельных частей на особенности природы, жизнь и хозяйственную деятельность населения;
- использовать знания о мировом, зональном, летнем и зимнем времени для решения практико-ориентированных задач по определению различий в поясное время территорий в контексте реальной жизни;
- различать географические процессы и явления, определяющие особенности природы России и ее отдельных регионов;
- оценивать особенности взаимодействия природы и общества в пределах отдельных территорий России;
- объяснять особенности компонентов природы отдельных частей страны;
- оценивать природные условия и обеспеченность природными ресурсами отдельных территорий России;
- использовать знания об особенностях компонентов природы России и ее отдельных территорий, об особенностях взаимодействия природы и общества в пределах отдельных территорий России для решения практико-ориентированных задач в контексте реальной жизни;
- различать (распознавать, приводить примеры) демографические процессы и явления, характеризующие динамику численности населения России и отдельных регионов; факторы, определяющие динамику населения России, половозрастную структуру, особенности размещения населения по территории страны, географические различия в уровне занятости, качестве и уровне жизни населения;



- использовать знания о естественном и механическом движении населения, половозрастной структуре, трудовых ресурсах, городском и сельском населении, этническом и религиозном составе населения России для решения практико-ориентированных задач в контексте реальной жизни;
- находить и распознавать ответы на вопросы, возникающие в ситуациях повседневного характера, узнавать в них проявление тех или иных демографических и социальных процессов или закономерностей;
- различать (распознавать) показатели, характеризующие отраслевую; функциональную и территориальную структуру хозяйства России;
- использовать знания о факторах размещения хозяйства и особенностях размещения отраслей экономики России для объяснения особенностей отраслевой, функциональной и территориальной структуры хозяйства России на основе анализа факторов, влияющих на размещение отраслей и отдельных предприятий по территории страны;
- объяснять и сравнивать особенности природы, населения и хозяйства отдельных регионов России;
- сравнивать особенности природы, населения и хозяйства отдельных регионов России;
- сравнивать показатели воспроизводства населения, средней продолжительности жизни, качества населения России с мировыми показателями и показателями других стран;
- уметь ориентироваться при помощи компаса, определять стороны горизонта, использовать компас для определения азимута;
- описывать погоду своей местности;
- объяснять расовые отличия разных народов мира;
- давать характеристику рельефа своей местности;
- уметь выделять в записках путешественников географические особенности территории
- приводить примеры современных видов связи, применять современные виды связи для решения учебных и практических задач по географии;
- оценивать место и роль России в мировом хозяйстве.

#### **Выпускник получит возможность научиться:**

- создавать простейшие географические карты различного содержания;
- моделировать географические объекты и явления;
- работать с записками, отчетами, дневниками путешественников как источниками географической информации;
- подготавливать сообщения (презентации) о выдающихся путешественниках, о современных исследованиях Земли;
- ориентироваться на местности: в мегаполисе и в природе;
- использовать знания о географических явлениях в повседневной жизни для сохранения здоровья и соблюдения норм экологического поведения в быту и окружающей среде;
- приводить примеры, показывающие роль географической науки в решении социально-экономических и геоэкологических проблем человечества; примеры практического использования географических знаний в различных областях деятельности;
- воспринимать и критически оценивать информацию географического содержания в научно-популярной литературе и средствах массовой информации;
- составлять описание природного комплекса; выдвигать гипотезы о связях и закономерностях событий, процессов, объектов, происходящих в географической оболочке;
- сопоставлять существующие в науке точки зрения о причинах происходящих глобальных изменений климата;
- оценивать положительные и негативные последствия глобальных изменений климата для отдельных регионов и стран;
- объяснять закономерности размещения населения и хозяйства отдельных территорий в связи с природными и социально-экономическими факторами;

- оценивать возможные в будущем изменения географического положения России, обусловленные мировыми геодемографическими, геополитическими и геоэкономическими изменениями, а также развитием глобальной коммуникационной системы;
- давать оценку и приводить примеры изменения значения границ во времени, оценивать границы с точки зрения их доступности;
- делать прогнозы трансформации географических систем и комплексов в результате изменения их компонентов;
- наносить на контурные карты основные формы рельефа;
- давать характеристику климата своей области (края, республики);
- показывать на карте артезианские бассейны и области распространения многолетней мерзлоты;
- выдвигать и обосновывать на основе статистических данных гипотезы об изменении численности населения России, его половозрастной структуры, развитии человеческого капитала;
- оценивать ситуацию на рынке труда и ее динамику;
- объяснять различия в обеспеченности трудовыми ресурсами отдельных регионов России
- выдвигать и обосновывать на основе анализа комплекса источников информации гипотезы об изменении отраслевой и территориальной структуры хозяйства страны;
- обосновывать возможные пути решения проблем развития хозяйства России;
- выбирать критерии для сравнения, сопоставления, места страны в мировой экономике;
- объяснять возможности России в решении современных глобальных проблем человечества;
- оценивать социально-экономическое положение и перспективы развития России.

## Содержание учебного предмета география

5 класс (35 часов, 1 час в неделю).

### Развитие географических знаний о Земле.

Введение. Что изучает география.

Представления о мире в древности (*Древний Китай, Древний Египет, Древняя Греция, Древний Рим*). Появление первых географических карт.

География в эпоху Средневековья: *путешествия и открытия викингов, древних арабов, русских землепроходцев. Путешествия Марко Поло и Афанасия Никитина.*

Эпоха Великих географических открытий (*открытие Нового света, морского пути в Индию, кругосветные путешествия*). Значение Великих географических открытий.

Географические открытия XVII–XIX вв. (*исследования и открытия на территории Евразии (в том числе на территории России), Австралии и Океании, Антарктиды*). Первое русское кругосветное путешествие (*И.Ф. Крузенитерн и Ю.Ф. Лисянский*).

Географические исследования в XX веке (*открытие Южного и Северного полюсов, океанов, покорение высочайших вершин и глубочайших впадин, исследования верхних слоев атмосферы, открытия и разработки в области Российского Севера*). Значение освоения космоса для географической науки.

Географические знания в современном мире. Современные географические методы исследования Земли.

### Практические работы.

1. Работа с картой «Имена на карте».

2. Описание и нанесение на контурную карту географических объектов изученных маршрутов путешественников.

### Земля во Вселенной. Движения Земли и их следствия

Земля – часть Солнечной системы. Земля и Луна. *Влияние космоса на нашу планету и жизнь людей.* Форма и размеры Земли. Наклон земной оси к плоскости орбиты. Виды движения Земли и их географические следствия. Движение Земли вокруг Солнца. Смена времен года. Тропики и полярные круги. Пояса освещенности. *Календарь – как система измерения больших промежутков времени, основанная на периодичности таких явлений природы, как смена дня и ночи, смена фаз Луны, смена времен года.* Осевое вращение Земли. Смена дня и ночи, сутки, календарный год.

### Изображение земной поверхности.

Виды изображения земной поверхности: план местности, глобус, географическая карта, аэрофото- и аэрокосмические снимки. Масштаб. Стороны горизонта. Азимут. Ориентирование на местности: определение сторон горизонта по компасу и местным признакам, определение азимута. *Особенности ориентирования в мегаполисе и в природе.* План местности. Условные знаки. Как составить план местности. *Составление простейшего плана местности/учебного кабинета/комнаты.* Географическая карта – особый источник информации. *Содержание и значение карт. Топографические карты.* Масштаб и условные знаки на карте. Градусная сеть: параллели и меридианы. Географические координаты: географическая широта. Географические координаты: географическая долгота. Определение

географических координат различных объектов, направлений, расстояний, абсолютных высот по карте.

### **Практические работы.**

3. Определение азимута.
4. Ориентирование на местности.
5. Составление плана местности.

### **Природа Земли.**

#### **Практические работы.**

6. Обозначение на к/к материков и океанов

**Литосфера.** Литосфера – «каменная» оболочка Земли. Внутреннее строение Земли. Земная кора. Разнообразие горных пород и минералов на Земле. *Полезные ископаемые и их значение в жизни современного общества.* Движения земной коры и их проявления на земной поверхности: землетрясения, вулканы, гейзеры.

Рельеф Земли. Способы изображения рельефа на планах и картах. Основные формы рельефа – горы и равнины. Равнины. Образование и изменение равнин с течением времени. Классификация равнин по абсолютной высоте. Определение относительной и абсолютной высоты равнин. Разнообразие гор по возрасту и строению. Классификация гор абсолютной высоте. Определение относительной и абсолютной высоты гор. Рельеф дна океанов. *Рифтовые области, срединные океанические хребты, шельф, материковый склон. Методы изучения глубин Мирового океана. Исследователи подводных глубин и их открытия.*

**Гидросфера.** Строение гидросферы. *Особенности Мирового круговорота воды.* Мировой океан и его части. Свойства вод Мирового океана – температура и соленость. Движение воды в океане – волны, течения. Воды суши. Реки на географической карте и в природе: основные части речной системы, характер, питание и режим рек. Озера и их происхождение. Ледники. Горное и покровное оледенение, многолетняя мерзлота. Подземные воды. Межпластовые и грунтовые воды. Болота. Каналы. Водохранилища. *Человек и гидросфера.*

**Атмосфера.** Строение воздушной оболочки Земли. Температура воздуха. Нагревание воздуха. Суточный и годовой ход температур и его графическое отображение. Среднесуточная, среднемесячная, среднегодовая температура. Зависимость температуры от географической широты. Тепловые пояса. Вода в атмосфере. Облака и атмосферные осадки. Атмосферное давление. Ветер. Постоянные и переменные ветры. *Графическое отображение направления ветра. Роза ветров.* Циркуляция атмосферы. Влажность воздуха. Понятие погоды. *Наблюдения и прогноз погоды. Метеостанция/метеоприборы (проведение наблюдений и измерений, фиксация результатов наблюдений, обработка результатов наблюдений).* Понятие климата. Погода и климат. Климатообразующие факторы. Зависимость климата от абсолютной высоты местности. Климаты Земли. *Влияние климата на здоровье людей.* Человек и атмосфера.

**Биосфера.** Биосфера – живая оболочка Земли. Особенности жизни в океане. Жизнь на поверхности суши: особенности распространения растений и животных в лесных и безлесных пространствах. *Воздействие организмов на земные оболочки. Воздействие человека на природу. Охрана природы.*

Географическая оболочка как среда жизни. Понятие о географической оболочке. Взаимодействие оболочек Земли. Строение географической оболочки. Понятие о природном комплексе. Глобальные, региональные и локальные природные комплексы. Природные комплексы своей местности. Закономерности географической оболочки: географическая зональность и высотная поясность. Природные зоны Земли.

Человечество на Земле.

Численность населения Земли. Расовый состав. Нации и народы планеты. Страны на карте мира.

**6 класс (35 часов, 1 час в неделю).**

**Развитие географических знаний о Земле. (2 часа).**

Географические знания в современном мире. Географические исследования в XX веке (*открытие Южного и Северного полюсов, океанов, покорение высочайших вершин и глубочайших впадин, исследования верхних слоев атмосферы, открытия и разработки в области Российского Севера*). Значение освоения космоса для географической науки. Земля и Луна. Форма и размеры Земли. Наклон земной оси к плоскости орбиты. Виды движения Земли и их географические следствия. Движение Земли вокруг Солнца. Смена времен года. *Календарь – как система измерения больших промежутков времени, основанная на периодичности таких явлений природы, как смена дня и ночи, смена фаз Луны, смена времен года*. Осевое вращение Земли. Смена дня и ночи, сутки, календарный год.

**Практические работы.**

1. Определение зенитального положения Солнца в разные периоды года.

**Изображение земной поверхности (8 часов)**

Виды изображения земной поверхности: план местности, глобус, географическая карта, аэрофото- и аэрокосмические снимки. Масштаб Географическая карта – особый источник информации. *Содержание и значение карт. Топографические карты*. Масштаб и условные знаки на карте. Градусная сеть: параллели и меридианы. Географические координаты: географическая широта. Географические координаты: географическая долгота. Определение географических координат различных объектов, направлений, расстояний, абсолютных высот по карте.

**Практические работы.**

2. Определение координат географических объектов по карте.

3. Определение положения объектов относительно друг друга:

4. Определение направлений и расстояний по глобусу и карте.

5. Определение высот и глубин географических объектов с использованием шкалы высот и глубин.

**Природа Земли (22 часа)**

**Литосфера.** Литосфера – «каменная» оболочка Земли. Разнообразие горных пород и минералов на Земле. *Полезные ископаемые и их значение в жизни современного общества*. Движения земной коры и их проявления на земной поверхности: землетрясения, вулканы, гейзеры. Рельеф Земли. Способы изображения рельефа на планах и картах. Основные формы рельефа – горы и равнины. Равнины. Образование и изменение равнин с течением времени. Классификация равнин по абсолютной высоте. Определение относительной и абсолютной высоты равнин. Разнообразие гор по возрасту и строению. Классификация гор абсолютной высоте. Определение относительной и абсолютной высоты гор. Рельеф дна океанов. *Рифтовые области, срединные океанические хребты, шельф, материковый склон. Методы изучения глубин Мирового океана. Исследователи подводных глубин и их открытия*.

**Практические работы.**

6. Работа с коллекциями минералов, горных пород, полезных ископаемых.

7. Обозначение на к/к районов землетрясений и крупнейших вулканов Земли.

8. Работа с картографическими источниками: нанесение элементов рельефа.

9. Описание элементов рельефа. Определение и объяснение изменений элементов рельефа своей местности под воздействием хозяйственной деятельности человека.

**Гидросфера.** Мировой океан и его части. Свойства вод Мирового океана – температура и соленость. Движение воды в океане – волны, течения. Реки на географической карте и в

природе: основные части речной системы, характер, питание и режим рек. Озера и их происхождение. Ледники. Горное и покровное оледенение, многолетняя мерзлота. Подземные воды. Межпластовые и грунтовые воды. Болота. Каналы. Водохранилища. *Человек и гидросфера.*

#### **Практические работы.**

10. Работа с картографическими источниками: нанесение объектов гидрографии.

11. Описание объектов гидрографии.

**Атмосфера.** Строение воздушной оболочки Земли. Температура воздуха. Нагревание воздуха. Суточный и годовой ход температур и его графическое отображение. Среднесуточная, среднемесячная, среднегодовая температура. Зависимость температуры от географической широты. Тепловые пояса. Облака и атмосферные осадки. Атмосферное давление. Ветер. Постоянные и переменные ветра. *Графическое отображение направления ветра. Роза ветров.* Циркуляция атмосферы. Влажность воздуха. Понятие погоды. *Наблюдения и прогноз погоды. Метеостанция/метеоприборы (проведение наблюдений и измерений, фиксация результатов наблюдений, обработка результатов наблюдений).* Понятие климата. Климатообразующие факторы. Зависимость климата от абсолютной высоты местности. Тропики и полярные круги. Пояса освещенности. Климаты Земли. *Влияние климата на здоровье людей.* Человек и атмосфера.

#### **Практические работы.**

12. Ведение дневника погоды.

13. Работа с метеоприборами (проведение наблюдений и измерений, фиксация результатов, обработка результатов наблюдений).

14. Определение средних температур, амплитуды и построение графиков.

15. Работа с графическими и статистическими данными, построение розы ветров, диаграмм облачности и осадков по имеющимся данным, анализ полученных данных.

16. Решение задач на определение высоты местности по разности атмосферного давления, расчет температуры воздуха в зависимости от высоты местности.

**Биосфера.** Особенности жизни в океане. Жизнь на поверхности суши: особенности распространения растений и животных в лесных и безлесных пространствах. *Воздействие организмов на земные оболочки. Воздействие человека на природу. Охрана природы.*

Географическая оболочка как среда жизни. Понятие о географической оболочке. Взаимодействие оболочек Земли. Строение географической оболочки. Понятие о природном комплексе. Глобальные, региональные и локальные природные комплексы. Природные комплексы своей местности. Закономерности географической оболочки: географическая зональность и высотная поясность. Природные зоны Земли.

#### **Практические работы.**

17. Изучение природных комплексов своей местности.

#### **Человечество на Земле (3 часа)**

Численность населения Земли. Расовый состав. Нации и народы планеты. Страны на карте мира.

### **7 класс (140 часов, 2 часа в неделю).**

#### **Освоение Земли человеком (4 часа)**

Что изучают в курсе географии материков и океанов? Методы географических исследований и источники географической информации. Разнообразие современных карт. Важнейшие географические открытия и путешествия в древности (*древние египтяне, греки, финикийцы, идеи и труды Парменида, Эратосфена, вклад Кратеса Малосского, Страбона*).

Важнейшие географические открытия и путешествия в эпоху Средневековья (*норманны, М. Поло, А. Никитин, Б. Диаш, М. Бехайм, Х. Колумб, А. Веспуччи, Васко да Гама, Ф. Магеллан, Э. Кортес, Д. Кабот, Г. Меркатор, В. Баренц, Г. Гудзон, А. Тасман, С. Дежнев*).

Важнейшие географические открытия и путешествия в XVI–XIX вв. (А. Макензи, В. Атласов и Л. Морозко, С. Ремезов, В. Беринг и А. Чириков, Д. Кук, В.М. Головнин, Ф.П. Литке, С.О. Макаров, Н.Н. Миклухо-Маклай, М.В. Ломоносов, Г.И. Шелихов, П.П. Семенов-Тянь-Шанский, Н.М. Пржевальский).

А. Гумбольдт, Э. Бонплан, Г.И. Лангсдорф и Н.Г. Рубцов, Ф.Ф. Беллинсгаузен и М.П. Лазарев, Д. Ливингстон, В.В. Юнкер, Е.П. Ковалевский, А.В. Елисеев, экспедиция на корабле “Челленджер”, Ф. Нансен, Р. Амундсен, Р. Скотт, Р. Пири и Ф. Кук).

Важнейшие географические открытия и путешествия в XX веке (И.Д. Папанин, Н.И. Вавилов, Р. Амундсен, Р. Скотт, И.М. Сомов и А.Ф. Трешников (руководители 1 и 2 советской антарктической экспедиций), В.А. Обручев).

Описание и нанесение на контурную карту географических объектов одного из изученных маршрутов.

### **Главные закономерности природы Земли (12 часов)**

Литосфера и рельеф Земли. История Земли как планеты. Литосферные плиты. Сейсмические пояса Земли. Строение земной коры. Типы земной коры, их отличия. Формирование современного рельефа Земли. *Влияние строения земной коры на облик Земли.*

Атмосфера и климаты Земли. Распределение температуры, осадков, поясов атмосферного давления на Земле и их отражение на климатических картах. Разнообразие климата на Земле. Климатообразующие факторы. Характеристика воздушных масс Земли. Характеристика основных и переходных климатических поясов Земли. *Влияние климатических условий на жизнь людей. Влияние современной хозяйственной деятельности людей на климат Земли. Расчет угла падения солнечных лучей в зависимости от географической широты, абсолютной высоты местности по разности атмосферного давления, расчет температуры воздуха тропосферы на заданной высоте, расчет средних значений (температуры воздуха, амплитуды и др. показателей).*

Мировой океан – основная часть гидросферы. Мировой океан и его части. Этапы изучения Мирового океана. Океанические течения. Система океанических течений. Тихий океан. Характерные черты природы океана и его отличительные особенности. Атлантический океан. Характерные черты природы океана и его отличительные особенности. Северный Ледовитый океан. Характерные черты природы океана и его отличительные особенности. Индийский океан. Характерные черты природы океана и его отличительные особенности. Географическая оболочка. Свойства и особенности строения географической оболочки. Общие географические закономерности целостность, зональность, ритмичность и их значение. Географическая зональность. Природные зоны Земли (выявление по картам зональности в природе материков). Высотная поясность.

### **Практические работы:**

1. Описание основных компонентов природы океанов Земли.
2. Создание презентационных материалов об океанах на основе различных источников информации.
3. Описание природных зон Земли.

### **Население Земли.**

Численность населения Земли. Размещение населения. Народы и религии мира. Хозяйственная деятельность людей. Городское и сельское население.

### **Характеристика материков Земли (52 часа)**

**Южные материки.** Особенности южных материков Земли.

**Африка.** Географическое положение Африки и история исследования. Рельеф и полезные ископаемые. Климат и внутренние воды. Характеристика и оценка климата отдельных территорий Африки для жизни людей. Природные зоны Африки. Эндемики. Определение причин природного разнообразия материка. Население Африки, политическая карта.

Особенности стран Северной Африки (регион высоких гор, сурового климата, пустынь и оазисов, а также родина древних цивилизаций, современный район добычи нефти и газа).

Особенности стран Западной и Центральной Африки (регион саванн и непроходимых гилей, с развитой охотой на диких животных, эксплуатация местного населения на плантациях и при добыче полезных ископаемых).

Особенности стран Восточной Африки (регион вулканов и разломов, национальных парков, центр происхождения культурных растений и древних государств).

Особенности стран Южной Африки (регион гор причудливой формы и пустынь, с развитой мировой добычей алмазов и самой богатой страной континента (ЮАР)).

**Австралия и Океания.** Географическое положение, история исследования, особенности природы материка. Эндемики.

Австралийский Союз (географический уникам – страна-материк; самый маленький материк, но одна из крупнейших по территории стран мира; выделение особого культурного типа австралийско-новозеландского города, отсутствие соседства отсталых и развитых территорий, слабо связанных друг с другом; высокоразвитая экономика страны основывается на своих ресурсах).

Океания (уникальное природное образование – крупнейшее в мире скопление островов; специфические особенности трех островных групп: Меланезия – «черные острова» (так как проживающие здесь папуасы и меланезийцы имеют более темную кожу по сравнению с другими жителями Океании), Микронезия и Полинезия – «маленькие» и «многочисленные острова»).

**Южная Америка.** Географическое положение, история исследования и особенности рельефа материка. Климат и внутренние воды. Южная Америка – самый влажный материк. Природные зоны. Высотная поясность Анд. Эндемики. Изменение природы. Население Южной Америки (влияние испанской и португальской колонизации на жизнь коренного населения). Страны востока и запада материка (особенности образа жизни населения и хозяйственной деятельности).

Антарктида. Антарктида – уникальный материк на Земле (самый холодный и удаленный, с шельфовыми ледниками и антарктическими оазисами). Освоение человеком Антарктиды. Цели международных исследований материка в 20-21 веке. Современные исследования и разработки в Антарктиде.

**Северные материки.** Особенности северных материков Земли.

**Северная Америка.** Географическое положение, история открытия и исследования Северной Америки (Новый Свет). Особенности рельефа и полезные ископаемые. Климат, внутренние воды. Природные зоны. Меридиональное расположение природных зон на территории Северной Америки. Изменения природы под влиянием деятельности человека. Эндемики. Особенности природы материка. Особенности населения (коренное население и потомки переселенцев).

Характеристика двух стран материка: Канады и Мексики. Описание США – как одной из ведущих стран современного мира.

**Евразия.** Географическое положение, история исследования материка. Рельеф и полезные ископаемые Евразии. Климатические особенности материка. Влияние климата на хозяйственную деятельность людей. Реки, озера материка. Многолетняя мерзлота, современное оледенение. Природные зоны материка. Эндемики.

Зарубежная Европа. Страны Северной Европы (население, образ жизни и культура региона, влияние моря и теплого течения на жизнь и хозяйственную деятельность людей).

Страны Средней Европы (население, образ жизни и культура региона, высокое развитие стран региона, один из главных центров мировой экономики).

Страны Восточной Европы (население, образ жизни и культура региона, благоприятные условия для развития хозяйства, поставщики сырья, сельскохозяйственной продукции и продовольствия в более развитые европейские страны).

Страны Южной Европы (население, образ жизни и культура региона, влияние южного прибрежного положения на жизнь и хозяйственную деятельность людей (международный туризм, экспорт субтропических культур (цитрусовых, маслин)), продуктов их переработ-



ки (оливковое масло, консервы, соки), вывоз продукции легкой промышленности (одежды, обуви)).

Зарубежная Азия. Страны Юго-Западной Азии (особенности положения региона (на границе трех частей света), население, образ жизни и культура региона (центр возникновения двух мировых религий), специфичность природных условий и ресурсов и их отражение на жизни людей (наличие пустынь, оазисов, нефти и газа), горячая точка планеты).

Страны Центральной Азии (влияние большой площади территории, имеющей различные природные условия, на население (его неоднородность), образ жизни (постсоветское экономическое наследие, сложная политическая ситуация) и культуру региона).

Страны Восточной Азии (население (большая численность населения), образ жизни (влияние колониального и полуколониального прошлого, глубоких феодальных корней, периода длительной самоизоляции Японии и Китая) и культура региона (многообразие и тесное переплетение религий: даосизм и конфуцианство, буддизм и ламаизм, синтоизм, католицизм)).

Страны Южной Азии (влияние рельефа на расселение людей (концентрация населения в плодородных речных долинах), население (большая численность и «молодость»), образ жизни (распространение сельского образа жизни (даже в городах) и культура региона (центр возникновения древних религий – буддизма и индуизма; одна из самых «бедных и голодных территорий мира»)).

Страны Юго-Восточной Азии (использование выгодности положения в развитии стран региона (например, в Сингапуре расположены одни из самых крупных аэропортов и портов мира), население (главный очаг мировой эмиграции), образ жизни (характерны резкие различия в уровне жизни населения – от минимального в Мьянме до самого высокого в Сингапуре) и культура региона (влияние соседей на регион – двух мощных центров цивилизаций – Индии и Китая)).

#### **Практические работы:**

4. Описание основных компонентов природы материков Земли.

5. Создание презентационных материалов о материке на основе различных источников информации.

#### **Взаимодействие природы и общества (2 часа)**

Влияние закономерностей географической оболочки на жизнь и деятельность людей. Степень воздействия человека на природу на разных материках. Необходимость международного сотрудничества в использовании природы и ее охраны. Развитие природоохранной деятельности на современном этапе (Международный союз охраны природы, Международная Гидрографическая Организация, ЮНЕСКО и др.).

#### **Практические работы:**

6. Прогнозирование перспективных путей рационального природопользования.

### **8-9 классы (140 часов, 2 часа в неделю)**

#### **Территория России на карте мира.**

Характеристика географического положения России. Водные пространства, омывающие территорию России. Государственные границы территории России. Россия на карте часовых поясов. Часовые зоны России. Местное, поясное время, его роль в хозяйстве и жизни людей. История освоения и заселения территории России в XI – XVI вв. История освоения и заселения территории России в XVII – XVIII вв. История освоения и заселения территории России в XIX – XXI вв.

#### **Практические работы:**

1. Определение ГП и оценка его влияния на природу и жизнь людей в России.

2. Работа с картографическими источниками: нанесение особенностей географического положения России.

3. Оценивание динамики изменения границ России и их значения.

4. Написание эссе о роли русских землепроходцев и исследователей в освоении и изучении территории России.

5. Решение задач на определение разницы во времени различных территорий России.

### **Общая характеристика природы России.**

**Рельеф и полезные ископаемые России.** Геологическое строение территории России. Геохронологическая таблица. Тектоническое строение территории России. Основные формы рельефа России, взаимосвязь с тектоническими структурами. Факторы образования современного рельефа. Закономерности размещения полезных ископаемых на территории России. Изображение рельефа на картах разного масштаба. Построение профиля рельефа.

### **Практические работы:**

6. Выявление взаимозависимостей тектонической структуры, формы рельефа, полезных ископаемых на территории России.

7. Работа с картографическими источниками: нанесение элементов рельефа России.

8. Описание элементов рельефа России.

9. Построение профиля своей местности.

**Климат России.** Характерные особенности климата России и климатообразующие факторы. Закономерности циркуляции воздушных масс на территории России (циклон, антициклон, атмосферный фронт). Закономерности распределения основных элементов климата на территории России. Суммарная солнечная радиация. Определение величин суммарной солнечной радиации на разных территориях России. Климатические пояса и типы климата России. Человек и климат. Неблагоприятные и опасные климатические явления. Прогноз и прогнозирование. Значение прогнозирования погоды. Работа с климатическими и синоптическими картами, картодиаграммами. Определение зенитального положения Солнца.

### **Практические работы:**

10. Определение закономерностей распределения солнечной радиации, радиационного баланса, выявление особенностей распределения средних температур января и июля на территории России.

11. Распределение количества осадков на территории России, работа с климатограммами.

12. Описание характеристики климата своего региона.

13. Составление прогноза погоды на основе различных источников информации.

**Внутренние воды России.** Разнообразие внутренних вод России. Особенности российских рек. Разнообразие рек России. Режим рек. Озера. Классификация озёр. Подземные воды, болота, многолетняя мерзлота, ледники, каналы и крупные водохранилища. Водные ресурсы в жизни человека.

### **Практические работы:**

14. Работа с картографическими источниками: нанесение объектов гидрографии России.

15. Описание объектов гидрографии России.

**Почвы России.** Образование почв и их разнообразие на территории России. Почвообразующие факторы и закономерности распространения почв. Земельные и почвенные ресурсы России. Значение рационального использования и охраны почв.

**Растительный и животный мир России.** Разнообразие растительного и животного мира России. Охрана растительного и животного мира. Биологические ресурсы России.

### **Практические работы:**

16. Описание основных компонентов природы России.

### **Природно-территориальные комплексы России.**

**Природное районирование.** Природно-территориальные комплексы (ПТК): природные, природно-антропогенные и антропогенные. Природное районирование территории России. Природные зоны России. Зона арктических пустынь, тундры и лесотундры. Разнообразие лесов России: тайга, смешанные и широколиственные леса. Лесостепи, степи и полупустыни. Высотная поясность.

**Крупные природные комплексы России.** Русская равнина (одна из крупнейших по площади равнин мира, древняя равнина; разнообразие рельефа; благоприятный климат; влияние западного переноса на увлажнение территории; разнообразие внутренних вод и ландшафтов).

Север Русской равнины (пологая равнина, богатая полезными ископаемыми; влияние теплого течения на жизнь портовых городов; полярные ночь и день; особенности расселения населения (к речным долинам: переувлажненность, плодородие почв на заливных лугах, транспортные пути, рыбные ресурсы)).

Центр Русской равнины (всхолмленная равнина с возвышенностями; центр Русского государства, особенности ГП: на водоразделе (между бассейнами Черного, Балтийского, Белого и Каспийского морей)).

Юг Русской равнины (равнина с оврагами и балками, на формирование которых повлияли и природные факторы (всхолмленность рельефа, легкоразмываемые грунты), и социально-экономические (чрезмерная вырубка лесов, распашка лугов); богатство почвенными (черноземы) и минеральными (железные руды) ресурсами и их влияние на природу, и жизнь людей).

Южные моря России: история освоения, особенности природы морей, ресурсы, значение.

Крым (географическое положение, история освоения полуострова, особенности природы (равнинная, предгорная и горная части; особенности климата; природные отличия территории полуострова; уникальность природы)).

Кавказ (предгорная и горная части; молодые горы с самой высокой точкой страны; особенности климата в западных и восточных частях; высотная поясность; природные отличия территории; уникальность природы Черноморского побережья).

Урал (особенности географического положения; район древнего горообразования; богатство полезными ископаемыми; суровость климата на севере и влияние континентальности на юге; высотная поясность и широтная зональность).

Урал (изменение природных особенностей с запада на восток, с севера на юг).

Обобщение знаний по особенностям природы европейской части России.

Моря Северного Ледовитого океана: история освоения, особенности природы морей, ресурсы, значение. Северный морской путь.

Западная Сибирь (крупнейшая равнина мира; преобладающая высота рельефа; зависимость размещения внутренних вод от рельефа и от зонального соотношения тепла и влаги; природные зоны – размещение, влияние рельефа, наибольшая по площади, изменения в составе природных зон, сравнение состава природных зон с Русской равниной).

Западная Сибирь: природные ресурсы, проблемы рационального использования и экологические проблемы.

Средняя Сибирь (сложность и многообразие геологического строения, развитие физико-географических процессов (речные долины с хорошо выраженными террасами и многочисленные мелкие долины), климат резко континентальный, многолетняя мерзлота, характер полезных ископаемых и формирование природных комплексов).

Северо-Восточная Сибирь (разнообразие и контрастность рельефа (котловинность рельефа, горные хребты, переходящие в северные низменности; суровость климата; многолетняя мерзлота; реки и озера; влияние климата на природу; особенности природы).

Горы Южной Сибири (географическое положение, контрастный горный рельеф, континентальный климат и их влияние на особенности формирования природы района).

Алтай, Саяны, Прибайкалье, Забайкалье (особенности положения, геологическое строение и история развития, климат и внутренние воды, характерные типы почв, особенности природы).

Байкал. Уникальное творение природы. Особенности природы. Образование котловины.

Байкал – как объект Всемирного природного наследия (уникальность, современные экологические проблемы и пути решения).

Дальний Восток (положение на Тихоокеанском побережье; сочетание горных хребтов и межгорных равнин; преобладание муссонного климата на юге и муссонообразного и морского на севере, распространение равнинных, лесных и тундровых, горно-лесных и гольцовых ландшафтов).

Чукотка, Приамурье, Приморье (географическое положение, история исследования, особенности природы).

Камчатка, Сахалин, Курильские острова (географическое положение, история исследования, особенности природы).

#### **Практические работы:**

17.Создание презентационных материалов о природе России на основе различных источников информации.

18.Сравнение особенностей природы отдельных регионов страны.

19.Определение видов особо охраняемых природных территорий России и их особенностей.

#### **География своей местности.**

Географическое положение и рельеф. История освоения. Климатические особенности своего региона проживания. Реки и озера, каналы и водохранилища. Природные зоны. Характеристика основных природных комплексов своей местности. Природные ресурсы. Экологические проблемы и пути их решения. Особенности населения своего региона.

#### **Практические работы:**

21.Описание основных компонентов природы своей местности.

22.Создание презентационных материалов о природе, проблемах и особенностях населения своей местности на основе различных источников информации.

#### **География своей местности.**

Географическое положение и рельеф. История освоения. Климатические особенности своего региона проживания. Реки и озера, каналы и водохранилища. Природные зоны. Характеристика основных природных комплексов своей местности. Природные ресурсы. Экологические проблемы и пути их решения. Особенности населения своего региона.

#### **Практические работы:**

23.Описание основных компонентов природы своей местности.

24.Создание презентационных материалов о природе, проблемах и особенностях населения своей местности на основе различных источников информации.

### **Хозяйство России.**

**Общая характеристика хозяйства.** Географическое районирование. Экономическая и социальная география в жизни современного общества. Понятие хозяйства. Отраслевая структура хозяйства. Сферы хозяйства. Этапы развития хозяйства. Этапы развития экономики России. Географическое районирование. Административно-территориальное устройство Российской Федерации.

#### **Практические работы:**

1.Работа с картографическими источниками: нанесение субъектов, экономических районов и федеральных округов РФ

### **Население России.**

Численность населения и ее изменение в разные исторические периоды. Воспроизводство населения. Показатели рождаемости, смертности, естественного и миграционного прироста / убыли. Характеристика половозрастной структуры населения России. Миграции населения в России. Особенности географии рынка труда России. Этнический состав населения России. Разнообразие этнического состава населения России. Религии народов России. Географические особенности размещения населения России. Городское и сельское население. Расселение и урбанизация. Типы населённых пунктов. Города России их классификация.

#### **Практические работы:**

2. Работа с разными источниками информации: чтение и анализ диаграмм, графиков, схем, карт и статистических материалов для определения особенностей географии населения России.
3. Определение особенностей размещения крупных народов России.
4. Определение, вычисление и сравнение показателей естественного прироста населения в разных частях России.
5. Чтение и анализ половозрастных пирамид.
6. Оценивание демографической ситуации России и отдельных ее территорий.
7. Определение величины миграционного прироста населения в разных частях России.
8. Определение видов и направлений внутренних и внешних миграций, объяснение причин, составление схемы.
9. Объяснение различий в обеспеченности трудовыми ресурсами отдельных регионов России.
10. Оценивание уровня урбанизации отдельных регионов России.

**Главные отрасли и межотраслевые комплексы.** Сельское хозяйство. Отраслевой состав сельского хозяйства. Растениеводство. Животноводство. Отраслевой состав животноводства. География животноводства. Агропромышленный комплекс. Состав АПК. Пищевая и легкая промышленность. Лесной комплекс. Состав комплекса. Основные места лесозаготовок. Целлюлозно-бумажная промышленность. Топливно-энергетический комплекс. Угольная промышленность. Нефтяная и газовая промышленность. Электроэнергетика. Типы электростанций. Особенности размещения электростанция. Единая энергосистема страны. Перспективы развития. Metallургический комплекс. Черная и цветная металлургия. Особенности размещения. Проблемы и перспективы развития отрасли. Машиностроительный комплекс. Специализация. Кооперирование. Связи с другими отраслями. Особенности размещения. ВПК. Отраслевые особенности военно-промышленного комплекса. Химическая промышленность. Состав отрасли. Особенности размещения. Перспективы развития. Транспорт. Виды транспорта. Значение для хозяйства. Транспортная сеть. Проблемы транспортного комплекса. Информационная инфраструктура. Информация и общество в современном мире. Типы телекоммуникационных сетей. Сфера обслуживания. Рекреационное хозяйство. Территориальное (географическое) разделение труда.

#### **Практические работы:**

11. Работа с разными источниками информации: чтение и анализ диаграмм, графиков, схем, карт и статистических материалов для определения особенностей хозяйства России.

#### ***Хозяйство своей местности.***

*Особенности ЭГП, природно-ресурсный потенциал, население и характеристика хозяйства своего региона. Особенности территориальной структуры хозяйства, специализация района. География важнейших отраслей хозяйства своей местности.*

#### **Районы России.**

**Европейская часть России.** Центральная Россия: особенности формирования территории, ЭГП, природно-ресурсный потенциал, особенности населения, географический фактор в расселении, народные промыслы. Этапы развития хозяйства Центрального района. Хозяйство Центрального района. Специализация хозяйства. География важнейших отраслей хозяйства.

*Города Центрального района. Древние города, промышленные и научные центры. Функциональное значение городов. Москва – столица Российской Федерации.*

Центрально-Черноземный район: особенности ЭГП, природно-ресурсный потенциал, население и характеристика хозяйства. Особенности территориальной структуры хозяйства, специализация района. География важнейших отраслей хозяйства.

Волго-Вятский район: особенности ЭГП, природно-ресурсный потенциал, население и характеристика хозяйства. Особенности территориальной структуры хозяйства, специализация района. География важнейших отраслей хозяйства.

Северо-Западный район: особенности ЭГП, природно-ресурсный потенциал, население, древние города района и характеристика хозяйства. Особенности территориальной структуры хозяйства, специализация района. География важнейших отраслей хозяйства.

Калининградская область: особенности ЭГП, природно-ресурсный потенциал, население и характеристика хозяйства. Рекреационное хозяйство района. Особенности территориальной структуры хозяйства, специализация. География важнейших отраслей хозяйства.

*Моря Атлантического океана, омывающие Россию: транспортное значение, ресурсы.*

Европейский Север: история освоения, особенности ЭГП, природно-ресурсный потенциал, население и характеристика хозяйства. Особенности территориальной структуры хозяйства, специализация района. География важнейших отраслей хозяйства.

Поволжье: особенности ЭГП, природно-ресурсный потенциал, население и характеристика хозяйства. Особенности территориальной структуры хозяйства, специализация района. География важнейших отраслей хозяйства.

Крым: особенности ЭГП, природно-ресурсный потенциал, население и характеристика хозяйства. Рекреационное хозяйство. Особенности территориальной структуры хозяйства, специализация. География важнейших отраслей хозяйства.

Северный Кавказ: особенности ЭГП, природно-ресурсный потенциал, население и характеристика хозяйства. Рекреационное хозяйство. Особенности территориальной структуры хозяйства, специализация. География важнейших отраслей хозяйства.

*Южные моря России: транспортное значение, ресурсы.*

Уральский район: особенности ЭГП, природно-ресурсный потенциал, этапы освоения, население и характеристика хозяйства. Особенности территориальной структуры хозяйства, специализация района. География важнейших отраслей хозяйства.

### **Азиатская часть России.**

Западная Сибирь: особенности ЭГП, природно-ресурсный потенциал, этапы и проблемы освоения, население и характеристика хозяйства. Особенности территориальной структуры хозяйства, специализация района. География важнейших отраслей хозяйства.

*Моря Северного Ледовитого океана: транспортное значение, ресурсы.*

Восточная Сибирь: особенности ЭГП, природно-ресурсный потенциал, этапы и проблемы освоения, население и характеристика хозяйства. Особенности территориальной структуры хозяйства, специализация района. География важнейших отраслей хозяйства.

*Моря Тихого океана: транспортное значение, ресурсы.*

Дальний Восток: формирование территории, этапы и проблемы освоения, особенности ЭГП, природно-ресурсный потенциал, население и характеристика хозяйства. Особенности территориальной структуры хозяйства, специализация района. Роль территории Дальнего Востока в социально-экономическом развитии РФ. География важнейших отраслей хозяйства.

### **Практические работы:**

11. Сравнение двух и более экономических районов России по заданным характеристикам.

12. Создание презентационных материалов об экономических районах России на основе различных источников информации.

### **Россия в мире.**

Россия в современном мире (место России в мире по уровню экономического развития, участие в экономических и политических организациях). Россия в мировом хозяйстве (главные внешнеэкономические партнеры страны, структура и география экспорта и импорта товаров и услуг). Россия в мировой политике. Россия и страны СНГ.

### **Практические работы:**

13. Составление картосхем и других графических материалов, отражающих экономические, политические и культурные взаимосвязи России с другими государствами.

**Тематическое планирование  
5 класс**

№ п/п	№ урока в теме	Тема раздела  Тема урока	Количество часов	Элемент содержания	Характеристика основных видов деятельности учащихся	Домашнее задание
1	1	Введение. Что изучает география.	1	Что изучает география.	Определяют значение географических знаний в современной жизни, главные задачи современной географии. Выявляют методы географической науки. Оценивают роль географической науки в жизни общества. Устанавливают основные приёмы работы с учебником	
2	2	Как люди открывали Землю	1	Представления о мире в древности (Древний Китай, Древний Египет, Древняя Греция, Древний Рим). Появление первых географических карт. География в эпоху Средневековья: путешествия и открытия викингов, древних арабов, русских землепроходцев. Путешествия Марко Поло и Афанасия Никитина. Эпоха Великих географических открытий (открытие Нового	Выявляют изменения географических представлений у людей в древности, в эпоху географических открытий. Определяют вклад величайших учёных и путешественников в развитие географической науки. Систематизируют информацию о путешествиях и открытиях. Находят информацию (в Интернете, печатных СМИ, дополнительной литературе) о развитии географических знаний о Земле	

				света, морского пути в Индию, кругосветные путешествия). Значение Великих географических открытий.	
3	3	Как люди открывали Землю	1	Географические открытия XVII–XIX вв. (исследования и открытия на территории Евразии Австралии и Океании, Антарктиды). Географические исследования в XX веке (открытие Южного и Северного полюсов, океанов, покорение высочайших вершин и глубочайших впадин, исследования верхних слоев атмосферы, открытия и разработки в области Российского Севера). Значение освоения космоса для географической науки.	Выявляют изменения географических представлений у людей в древности, в эпоху географических открытий. Определяют вклад величайших учёных и путешественников в развитие географической науки. Систематизируют информацию о путешествиях и открытиях. Находят информацию (в Интернете, печатных СМИ, дополнительной литературе) о развитии географических знаний о Земле
4	4	Российские путешественники	1	Географические открытия XVII–XIX вв. (исследования и открытия на территории Евразии (в том числе на территории России), Австралии и Океании, Антарктиды). Первое русское кругосветное путешествие (И.Ф. Крузенштерн и Ю.Ф. Лисян-	Определяют вклад величайших российских учёных и путешественников в развитие географической науки. Систематизируют информацию о путешествиях и открытиях. Находят информацию (в Интернете, печатных СМИ, дополнительной литературе) о развитии географических знаний о Земле



				ский). Открытия и разработки в области Российского Севера. <b>П,Р,№1</b> Работа с картой «Имена на карте»	
5	5	География сегодня.	1	Географические знания в современном мире. Современные географические методы исследования Земли.	Определяют значение современных географических исследований для жизни общества. Выделяют и анализировать источники географической информации. Оценивают роль космических исследований и геоинформационных систем для развития географии
6	6	Урок-практикум по теме «Важнейшие географические открытия»	1	<b>П,Р,№2</b> Описание и нанесение на контурную карту географических объектов изученных маршрутов путешественников	Наносят маршруты важнейших путешествий
7	7	Обобщающий урок по теме « Развитие географических знаний о Земле»	1		Обобщают и систематизируют знания по теме
8	1	<b>Земля во Вселенной.</b> Мы во Вселенной	1	Земля – часть Солнечной системы. Земля и Луна. Влияние космоса на нашу планету и жизнь людей. Форма и размеры Земли.	Приводят доказательства того, что Земля — одна из планет Солнечной системы. Выявляют зависимость продолжительности суток от вращения Земли вокруг своей оси. Составляют и анализируют схему «Географические следствия вращения Земли вокруг своей оси».
9	2	Движения Земли	1	Наклон земной оси к плоскости орбиты. Виды движения Земли и их географические следствия. <b>П,Р,№3</b> Определение зенитального положения Солнца в разные периоды года.	Объясняют смену времён года на основе анализа схемы орбитального движения Земли
10	3	Солнечный свет	1	Движение Земли	Наблюдают модель дви-

		на Земле		<p>вокруг Солнца. Смена времен года. Тропики и полярные круги. Пояса освещенности. Календарь – как система измерения больших промежутков времени, основанная на периодичности таких явлений природы, как смена дня и ночи, смена фаз Луны, смена времен года. Осевое вращение Земли. Смена дня и ночи, сутки, календарный год.</p>	<p>жения Земли вокруг Солнца (схема «Орбитальное движение Земли») и фиксировать особенности положения планеты в дни солнцестояний и равноденствий. Определяют высоту Солнца и продолжительность дня и ночи на разных широтах в разное время года</p>	
11	4	Обобщающий урок по теме «Земля во Вселенной.»	1		Обобщают и систематизируют знания по теме	
12	1	<b>Изображение земной поверхности.</b> Ориентирование на местности.	1	<p>Стороны горизонта. Азимут. Ориентирование на местности: определение сторон горизонта по компасу и местным признакам, определение азимута. Особенности ориентирования в мегаполисе и в природе. План местности. Условные знаки. <b>П,Р,№4</b> Определение азимута <b>П,Р,№5</b> Ориентирование на местности</p>	<p>Определяют направление по компасу, Солнцу, Полярной звезде, «живым ориентирам». Определяют азимут. Выявляют особенности плана местности. Находят информацию (в Интернете и других источниках информации) о значении ориентирования в пространстве для человека</p>	
13	2	Земная поверхность на плане и карте.	1	Масштаб. Масштаб и условные знаки на карте.	Определяют с помощью условных знаков изображённые на плане объекты.	

				<b>П,Р,№6</b> Определение направлений и расстояний по глобусу и карте	Измеряют расстояния и определять направления на местности и плане. Составляют и читают простейший план местности	
14	3	Земная поверхность на плане и карте	1	Способы изображение рельефа на планах и картах. <b>П,Р,№7.</b> Определение высот и глубин географических объектов с использованием шкалы высот и глубин		
15	4	Составление простейшего плана местности	1	Как составить план местности. Составление простейшего плана местности/учебного кабинета/комнаты. <b>П,Р,№8</b> Составление простейшего плана местности/учебного кабинета/комнаты.		
16	5	Географическая карта.	1	Виды изображения земной поверхности: план местности, глобус, географическая карта, аэрофото- и аэрокосмические снимки. Географическая карта – особый источник информации. Содержание и значение карт. Топографические карты.	Сравнивают планы местности и географические карты. Определяют направления на глобусе. Выделяют основные свойства карты. Систематизируют карты атласа по охвату территории, масштабу, содержанию	
17	6	Градусная сетка.	1	Градусная сеть: параллели и меридианы.	Выявляют на глобусе и карте полушарий элементы градусной сетки. Определяют направления и измеряют расстояния по карте	
18	7	Географические	1	Географические	Определяют географиче-	

		координаты: географическая широта		координаты: географическая широта.	ские координаты объектов на карте	
19	8	Географические координаты: географическая долгота	1	Географические координаты: географическая долгота.		
20	9	Урок-практикум «Определение положения географических объектов на карте»	1	Определение географических координат различных объектов, направлений, расстояний, абсолютных высот по карте. <b>П,Р,№9</b> Определение положения объектов относительно друг друга	Определяют направления и расстояния по плану и карте с помощью линейного, именованного и численного масштабов.. Составляют описание маршрута по топографической карте. Находят объект на карте по его координатам. Выполняют проектное задание в сотрудничестве	
21	10	Обобщающий урок по теме «Изображение земной поверхности.»	1	<b>П,Р,№10</b> Определение координат географических объектов по карте	Обобщают и систематизируют знания по теме	
22	1	<b>Природа Земли. Литосфера.</b> Земная кора – верхняя часть литосферы.	1	Литосфера – «каменная» оболочка Земли. Внутреннее строение Земли. Земная кора.	Выявляют особенности внутренних оболочек Земли. Устанавливают по карте границы столкновения и расхождения литосферных плит	
23	2	Горные породы, минералы и полезные ископаемые	1	Разнообразие горных пород и минералов на Земле. Полезные ископаемые и их значение в жизни современного общества. <b>П,Р,№11.</b> Работа с коллекциями минералов, горных пород, полезных ископаемых	Классифицируют горные породы. Описывают по плану минералы и горные породы школьной коллекции. Сравнивают свойства горных пород различного происхождения	
24	3	Движения земной коры	1	Движения земной коры и их проявления на земной поверхности: землетря-	Выявляют закономерности распространения землетрясений и вулканизма. Устанавливают с помощью географических карт	

				сения,.	сейсмические районы и пояса Земли. Наносят на контурную карту районы землетрясений и вулканизма
25	4	Движения земной коры	1	Движения земной коры и их проявления на земной поверхности: вулканы, гейзеры.	
26	5	Рельеф Земли Равнины.	1	Рельеф Земли. Способы изображения рельефа на планах и картах. Основные формы рельефа – горы и равнины. Равнины. Образование и изменение равнин с течением времени. Классификация равнин по абсолютной высоте. Определение относительной и абсолютной высоты равнин.	Определяют по географическим картам количественные и качественные характеристики крупнейших равнин мира и России, особенности их географического положения. Выявляют черты сходства и различия крупных равнин мира. Наносят на контурную карту крупнейшие равнины мира и России. Описывают равнину по карте. Представляют информацию в письменной форме в виде плана-конспекта
27	6	Рельеф Земли Горы.	1	Разнообразие гор по возрасту и строению. Классификация гор абсолютной высоте. Определение относительной и абсолютной высоты гор.	Определяют по географическим картам количественные и качественные характеристики крупнейших гор Земли, особенности их географического положения. Сравнивают по плану горные системы мира. Наносят на контурную карту крупнейшие горные системы мира и России. Описывают горы по карте. Описывают рельеф своей местности
28	7	Учимся с «Полярной звездой»	1	<b>П,Р,№12.</b> Работа с картографическими источниками: нанесение элементов рельефа	Находят географические объекты на карте по их координатам и с помощью основных ориентиров (рек, гор и т. д.). Находят положение географических объектов на контурной карте и наносят их на неё. Выполняют проектное задание в сотрудничестве
29	8	Учимся с «Полярной звездой»	1	<b>П,Р,№13.</b> Описание элементов рельефа.	

30	9	Литосфера и человек.	1	Полезные ископаемые и их значение в жизни современного общества.	Определяют значение литосферы для человека. Выявляют способы воздействия человека на литосферу и характер изменения литосферы в результате его хозяйственной деятельности	
31	9	Обобщающий урок по теме «Литосфера»	1		Обобщают и систематизируют знания по теме	
32		Резерв				
33		Резерв				
34		Резерв				
35		Резерв				

## **Учебно - методическое и материально-техническое обеспечение образовательной деятельности**

Учебно-методическое обеспечение образовательной деятельности предусматривает использование УМК линии «Полярная звезда» под редакцией профессора А.И. Алексеева с 5 по 9 классы:

1. А.И. Алексеев. География. 5-6 класс. – М.: Просвещение
2. А.И. Алексеев. География. Страны и континенты. 7 класс. – М.: Просвещение
3. А.И. Алексеев. География. Россия. 8 класс. - М.: Просвещение
4. А.И. Алексеев. География. Россия. 9 класс. - М.: Просвещение

5. Матвеев А. В. География. Планируемые результаты: карта прохождения рабочей программы. 5-6 классы: пособие для учителей общеобразоват. организаций, М.: Просвещение, 2014

6. Николина В.В., Алексеев А.И., Липкина Е.К. География. Рабочие программы. Предметная линия учебников «Полярная звезда». 5-9 классы. Пособие для учителей общеобразовательных учреждений, - М.: Просвещение, 2019

### **Литература для учителя и обучающихся:**

1. Бахчиева, О.А. Начальный курс географии. 6 кл.: методическое пособие к учебнику Т.П. Герасимовой, Н.П. Неклюковой «Начальный курс
2. Большой географический атлас. – М.: Олма-Пресс, 2002.
3. Вулканы. – М.: АСТ-Пресс, 2000.
4. Географы и путешественники. – М.: Рипол-классик. 2001.
5. Детская энциклопедия. Наша планета Земля. – М.: Пилигрим, 1999.
6. Дятлева, Г.В. Чудеса природы. – М.: Терра- Книжный клуб, 1998.
7. Катастрофы природы. – М.: Росмэн, 1999.
8. Погода и климат. М.: Терра- Книжный клуб, 1998.
9. Энциклопедия для детей: Астрономия. – М.: Аванта+, 1999.
10. Энциклопедия для детей: География. – М.: Аванта+, 2000.
11. Энциклопедия для детей: Геология. – М.: Аванта+, 1995.
12. Энциклопедия «Что есть что?» – М.: Слово, 2001.
13. Энциклопедия для детей: Экология. – М.: Аванта+, 2001.
14. Я иду на урок географии. История географических открытий: Книга для учителя. – М.: Издательство «Первое сентября», 2002.

### **Технические и информационно-коммуникативные средства обучения:**

персональный компьютер;  
мульти-медиапроектор;  
экран;  
широкоплоскостной интернет;

### **Интернет-ресурсы:**

[www.school-collection.edu.ru](http://www.school-collection.edu.ru)  
[www.fcior.edu.ru](http://www.fcior.edu.ru)  
[www.guzvenag.ucoz.ru](http://www.guzvenag.ucoz.ru)

[www.oercommons.org](http://www.oercommons.org)  
[www.school.nd.ru/go/demo/](http://www.school.nd.ru/go/demo/)  
[www.geo.1september.ru/urok](http://www.geo.1september.ru/urok)  
[www.fipi.ru](http://www.fipi.ru)  
[www.ege.edu22.info](http://www.ege.edu22.info)  
[www.videouroki.net](http://www.videouroki.net)

**ЭОР:** География. Начальный курс. 5 класс. Электронное приложение.  
География. Начальный курс. 6 класс. Электронное приложение.

Федеральные образовательные ресурсы

<http://fcior.edu.ru/catalog/meta/3/p/page.html>

[http://katalog.iot.ru/pdf/Catalog\\_vol1.pdf](http://katalog.iot.ru/pdf/Catalog_vol1.pdf)

<http://eor-np.ru/>

<http://www.openclass.ru/>

<http://school-collection.edu.ru/>

<http://eor.edu.ru/>

<http://window.edu.ru/>

"Медиа CD от "Кирилла и Мефодия"<http://edu.km.ru/>

Описания программных продуктов компании для образования и самообразования. Консультации, аннотации, рассказы об опыте применения. Прайс-лист. Адреса представительств "Vschool.ru" - виртуальная школа Кирилла и Мефодия

<http://vip.km.ru/vschool/demo/education.asp?subj=292>

Дистанционное обучение для школьников. Тинейджер.ru <http://teen.fio.ru/>

Специализированные проекты ФИО, предназначенные для школьников Школьный сектор  
<http://school-sector.relarn.ru>

Издательство «Академкнига/Учебник» <http://www.akademkniga.ru>

Олимпиады для школьников <http://www.olimpiada.ru>

### **Учебно – практическое оборудование:**

глобус (физический)

карты настенные

атласы

компасы

### **Демонстрационные пособия:**

Коллекция горных пород и минералов.

Гербарий растений природных зон России

### **Планируемые результаты учебного предмета география.**

Предметные результаты освоения географии:

Выпускник научится:

- выбирать источники географической информации (картографические, статистические, текстовые, видео- и фотоизображения, компьютерные базы данных), адекватные решаемым задачам;

- ориентироваться в источниках географической информации (картографические, статистические, текстовые, видео- и фотоизображения, компьютерные базы данных): находить и извлекать необходимую информацию; определять и сравнивать качественные и количественные показатели, характеризующие географические объекты, процессы и явления, их положение в пространстве по географическим картам разного содержания и другим ис-



- точникам; выявлять недостающую, взаимодополняющую и/или противоречивую географическую информацию, представленную в одном или нескольких источниках;
- представлять в различных формах (в виде карты, таблицы, графика, географического описания) географическую информацию, необходимую для решения учебных и практико-ориентированных задач;
  - использовать различные источники географической информации (картографические, статистические, текстовые, видео- и фотоизображения, компьютерные базы данных) для решения различных учебных и практико-ориентированных задач: выявление географических зависимостей и закономерностей на основе результатов наблюдений, на основе анализа, обобщения и интерпретации географической информации объяснение географических явлений и процессов (их свойств, условий протекания и географических различий); расчет количественных показателей, характеризующих географические объекты, явления и процессы; составление простейших географических прогнозов; принятие решений, основанных на сопоставлении, сравнении и/или оценке географической информации;
  - проводить с помощью приборов измерения температуры, влажности воздуха, атмосферного давления, силы и направления ветра, абсолютной и относительной высоты, направления и скорости течения водных потоков;
  - различать изученные географические объекты, процессы и явления, сравнивать географические объекты, процессы и явления на основе известных характерных свойств и проводить их простейшую классификацию;
  - использовать знания о географических законах и закономерностях, о взаимосвязях между изученными географическими объектами, процессами и явлениями для объяснения их свойств, условий протекания и различий;
  - оценивать характер взаимодействия деятельности человека и компонентов природы в разных географических условиях с точки зрения концепции устойчивого развития;
  - различать (распознавать, приводить примеры) изученные демографические процессы и явления, характеризующие динамику численности населения Земли и отдельных регионов и стран;
  - использовать знания о населении и взаимосвязях между изученными демографическими процессами и явлениями для решения различных учебных и практико-ориентированных задач;
  - описывать по карте положение и взаиморасположение географических объектов;
  - различать географические процессы и явления, определяющие особенности природы и населения материков и океанов, отдельных регионов и стран;
  - устанавливать черты сходства и различия особенностей природы и населения, материальной и духовной культуры регионов и отдельных стран; адаптации человека к разным природным условиям;
  - объяснять особенности компонентов природы отдельных территорий;
  - приводить примеры взаимодействия природы и общества в пределах отдельных территорий;
  - различать принципы выделения и устанавливать соотношения между государственной территорией и исключительной экономической зоной России;
  - оценивать воздействие географического положения России и ее отдельных частей на особенности природы, жизнь и хозяйственную деятельность населения;
  - использовать знания о мировом, зональном, летнем и зимнем времени для решения практико-ориентированных задач по определению различий в поясном времени территорий в контексте реальной жизни;
  - различать географические процессы и явления, определяющие особенности природы России и ее отдельных регионов;
  - оценивать особенности взаимодействия природы и общества в пределах отдельных территорий России;
  - объяснять особенности компонентов природы отдельных частей страны;

- оценивать природные условия и обеспеченность природными ресурсами отдельных территорий России;
- использовать знания об особенностях компонентов природы России и ее отдельных территорий, об особенностях взаимодействия природы и общества в пределах отдельных территорий России для решения практико-ориентированных задач в контексте реальной жизни;
- различать (распознавать, приводить примеры) демографические процессы и явления, характеризующие динамику численности населения России и отдельных регионов; факторы, определяющие динамику населения России, половозрастную структуру, особенности размещения населения по территории страны, географические различия в уровне занятости, качестве и уровне жизни населения;
- использовать знания о естественном и механическом движении населения, половозрастной структуре, трудовых ресурсах, городском и сельском населении, этническом и религиозном составе населения России для решения практико-ориентированных задач в контексте реальной жизни;
- находить и распознавать ответы на вопросы, возникающие в ситуациях повседневного характера, узнавать в них проявление тех или иных демографических и социальных процессов или закономерностей;
- различать (распознавать) показатели, характеризующие отраслевую; функциональную и территориальную структуру хозяйства России;
- использовать знания о факторах размещения хозяйства и особенностях размещения отраслей экономики России для объяснения особенностей отраслевой, функциональной и территориальной структуры хозяйства России на основе анализа факторов, влияющих на размещение отраслей и отдельных предприятий по территории страны;
- объяснять и сравнивать особенности природы, населения и хозяйства отдельных регионов России;
- сравнивать особенности природы, населения и хозяйства отдельных регионов России;
- сравнивать показатели воспроизводства населения, средней продолжительности жизни, качества населения России с мировыми показателями и показателями других стран;
- уметь ориентироваться при помощи компаса, определять стороны горизонта, использовать компас для определения азимута;
- описывать погоду своей местности;
- объяснять расовые отличия разных народов мира;
- давать характеристику рельефа своей местности;
- уметь выделять в записках путешественников географические особенности территории
- приводить примеры современных видов связи, применять современные виды связи для решения учебных и практических задач по географии;
- оценивать место и роль России в мировом хозяйстве.

Выпускник получит возможность научиться:

- создавать простейшие географические карты различного содержания;
- моделировать географические объекты и явления;
- работать с записками, отчетами, дневниками путешественников как источниками географической информации;
- подготавливать сообщения (презентации) о выдающихся путешественниках, о современных исследованиях Земли;
- ориентироваться на местности: в мегаполисе и в природе;
- использовать знания о географических явлениях в повседневной жизни для сохранения здоровья и соблюдения норм экологического поведения в быту и окружающей среде;
- приводить примеры, показывающие роль географической науки в решении социально-экономических и геоэкологических проблем человечества; примеры практического использования географических знаний в различных областях деятельности;

- воспринимать и критически оценивать информацию географического содержания в научно-популярной литературе и средствах массовой информации;
- составлять описание природного комплекса; выдвигать гипотезы о связях и закономерностях событий, процессов, объектов, происходящих в географической оболочке;
- сопоставлять существующие в науке точки зрения о причинах происходящих глобальных изменений климата;
- оценивать положительные и негативные последствия глобальных изменений климата для отдельных регионов и стран;
- объяснять закономерности размещения населения и хозяйства отдельных территорий в связи с природными и социально-экономическими факторами;
- оценивать возможные в будущем изменения географического положения России, обусловленные мировыми геодемографическими, геополитическими и геоэкономическими изменениями, а также развитием глобальной коммуникационной системы;
- давать оценку и приводить примеры изменения значения границ во времени, оценивать границы с точки зрения их доступности;
- делать прогнозы трансформации географических систем и комплексов в результате изменения их компонентов;
- наносить на контурные карты основные формы рельефа;
- давать характеристику климата своей области (края, республики);
- показывать на карте артезианские бассейны и области распространения многолетней мерзлоты;
- выдвигать и обосновывать на основе статистических данных гипотезы об изменении численности населения России, его половозрастной структуры, развитии человеческого капитала;
- оценивать ситуацию на рынке труда и ее динамику;
- объяснять различия в обеспеченности трудовыми ресурсами отдельных регионов России
- выдвигать и обосновывать на основе анализа комплекса источников информации гипотезы об изменении отраслевой и территориальной структуры хозяйства страны;
- обосновывать возможные пути решения проблем развития хозяйства России;
- выбирать критерии для сравнения, сопоставления, места страны в мировой экономике;
- объяснять возможности России в решении современных глобальных проблем человечества;
- оценивать социально-экономическое положение и перспективы развития России.